

# Dem Universum auf der Spur

Auf einer knapp einen Kilometer langen Strecke des reizvollen Uferweges entlang des Inns informieren acht Schaukästen zum Thema ASTRONOMIE.

Vorwiegend großformatige Teleskop- und Satellitenaufnahmen der weltführenden Astronomie-Institute ESO, ESA und NASA geben im regelmäßigen Wechsel faszinierende Einblicke in neue Forschungsergebnisse unseres Universums. Allgemein verständliche Texte informieren über das Werden und Vergehen der Gestirne und Galaxien, deren Dimensionen und Bewegungsabläufe.

Am Ende der etwa einstündigen Wanderung staunt man als Betrachter nachdenklich über die nahezu unfassbaren Dimensionen des Universums im Vergleich zu unseren menschlichen Maßstäben und man stellt sich die Frage nach dem Sinn unseres Seins.

Der Naturwissenschaftliche Panoramaweg beginnt auf Höhe des Parkhauses Überfuhrstraße bzw. des Busbahnhofes und führt bis vor die Brücke der Umgehungsstraße. Von hier sind es nur noch 200 Meter bis zur Waldkapelle.

Die Ausstellung entstand durch ehrenamtliches Engagement von Bürgern in Zusammenarbeit mit dem Fremdenverkehrsverein und der Stadt Wasserburg sowie zahlreicher Sponsoren.

# ASTRONOMIE AUSSTELLUNG

## Naturwissenschaftlicher Panoramaweg Wasserburg



**WASSERBURG AM INN**  
*Schleife mit Flair*

# 1 Ausstellungübersicht

# 2 Kugelsternhaufen

Foto: ESO/NAF-VST/OmegaCAM,  
A. Griest/NAF-Capodimonte Observatory




# 3 Wolf Rayet Nebel

Foto: ESO



# 4 Helix Nebel

Foto: ESO




# 5 Asteroid Lutetia

Foto: ESA 2010 MPS for OSIRIS Team  
MPS/LUP/MIA/AAK/RSS/DINTA/LPM/DASP/IDA

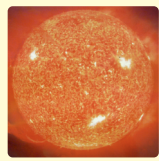


# 6 Unser Planetensystem



# 7 Unsere Sonne

Foto: SOHO



# 8 Unsere Erde



Stand: Mai 2012



Schaufabel am Weg